



PRÉFET DE LA RÉGION RÉUNION

Liberté

Égalité

Fraternité

COPIL Directive Inondation

Le 3^e cycle de la directive « Inondation »

Évaluation Préliminaire des Risques d'Inondation (EPRI)
et sélection des événements remarquables

Composition de l'EPRI

- 1° **Cartes des bassins** comprenant les limites des bassins hydrographiques, des sous-bassins et, lorsque le cas se présente, des zones côtières et indiquant la topographie et l'occupation des sols ;
 - 2° La **description des inondations** survenues dans le **passé** et ayant eu des impacts négatifs significatifs sur la santé humaine, l'environnement, le patrimoine culturel, ou l'activité économique (il est envisageable que des événements similaires futurs aient des conséquences négatives significatives) ;
 - 3° L'**évaluation des conséquences négatives** potentielles d'**inondations futures** en termes de santé humaine, d'environnement, de biens, dont le patrimoine culturel, et d'activité économique.
-

La sélection des événements passés


Classe	Dommmages humains	Dommmages matériels
0 : Incident	Aucun blessé	Moins de 0,3 M d'euros
1 : Accident	1 ou plusieurs blessés	Entre 0,3M et 3M d'euros
2 : Accident grave	1 à 9 morts	Entre 3M et 30M d'euros
3 : Accident très grave	10 à 99 morts	Entre 30M et 300M d'euros
4 : Catastrophe	100 à 999 morts	Entre 300M et 3G d'euros
5 : Catastrophe majeure	1000 morts ou plus	3 G d'euros et plus

Sélection des événements \geq classe 2


Si données non fournies :

sélection des événements dont la période de retour est \geq à 50 ans


Chronologie des évènements remarquables depuis 2018



EPRI 2011



Addendum 2018



→ Volonté de mettre en place un EPRI plus communicant

Directive Inondation		1er cycle	2eme cycle	3eme cycle
EPRI	Évènements significatifs		Ajout de 48 évènements historiques supplémentaires	Ajout d'évènements significatifs survenus depuis le 2eme cycle
	EAIP	EAI Pce et sbm	idem	idem
	Indicateurs	30 indicateurs	X	60 indicateurs
PGRI	RETEX	2016 - 2021	2022 - 2027	2028 – 2032 Phase de RETEX
TRI	Identification des TRI	6 TRI (arrêté préfectoral 2013)	X	?
	Cartographie			
SLGRI		SLGRI	idem	idem