




PRÉFET
DE LA RÉGION
RÉUNION


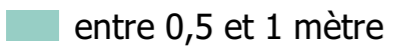



Territoire à Risque Important (TRI) d'inondation de Saint-Denis / Sainte-Marie



Carte des surfaces inondables
par submersion marine

Scénario de forte probabilité

Classes de hauteur d'eau

-  inférieure à 0,5 mètre
-  entre 0,5 et 1 mètre
-  supérieure à 1 mètre

Découpage administratif

-  Limite de TRI
-  Limite de commune

0 500 1000 m

