

# Territoire à Risque Important (TRI) d'inondation de Saint-Paul




## Cartographie d'exposition aux risques

### Probabilité du scénario

- Submersion de forte probabilité
- Submersion de moyenne probabilité
- Submersion de faible probabilité\*

\*ou moyenne probabilité avec prise en compte du changement climatique

### Enjeux

- Bâti
- Surface d'activité économique
- Limite de zone de protection naturelle
-  Etablissement classé IED
- Station d'épuration > 2000 EH
-  Patrimoine culturel
- + Etablissement hospitalier
- ▲ Etablissement d'enseignement
- ▲ Etablissement utile à la gestion de crise
- ▲ Autre établissement sensible à la gestion de crise
-  Installations d'eau potable

- Route liaison principale
- Route liaison régionale

### Découpage administratif

- Limite de TRI
- Limite de commune

### Baie de Saint-Paul

+11% soit 11725 hab			Pop. saisonnière
22	96	125	Pop. permanente
1	104	129	Nbre d'emplois

Planche 1/2  
0 500 1000 m

