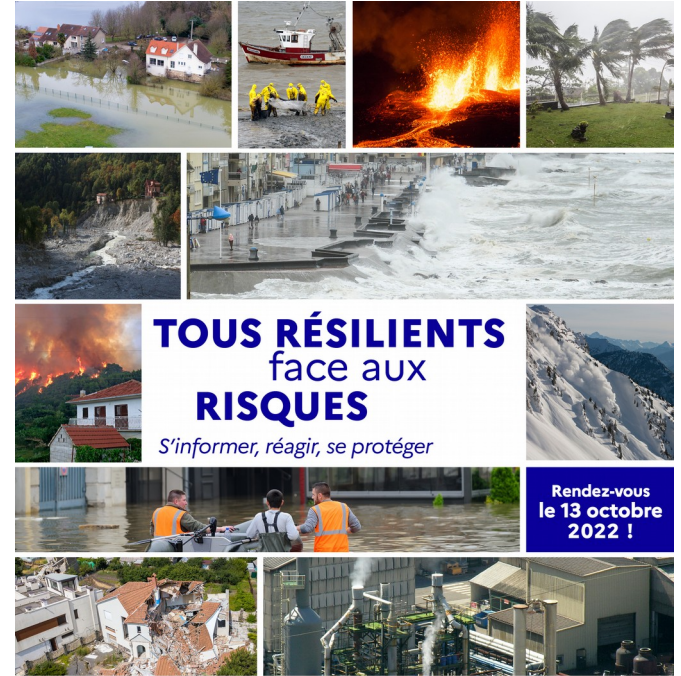




PRÉFET DE LA RÉGION RÉUNION

*Liberté
Égalité
Fraternité*

JOURNÉE NATIONALE DE LA RÉSILIENCE – APPEL À PROJETS



soutenu
par  **GOUVERNEMENT**
France
Réunion



La Journée de la résilience

13 octobre : Journée internationale pour la réduction des risques de catastrophe désignée par l'Assemblée générale des Nations Unies

La première édition de la Journée nationale de la résilience sera organisée le 13 octobre 2022

Objectif : sensibiliser les publics aux mesures qui permettent de réduire leur risque en cas de catastrophe naturelle ou



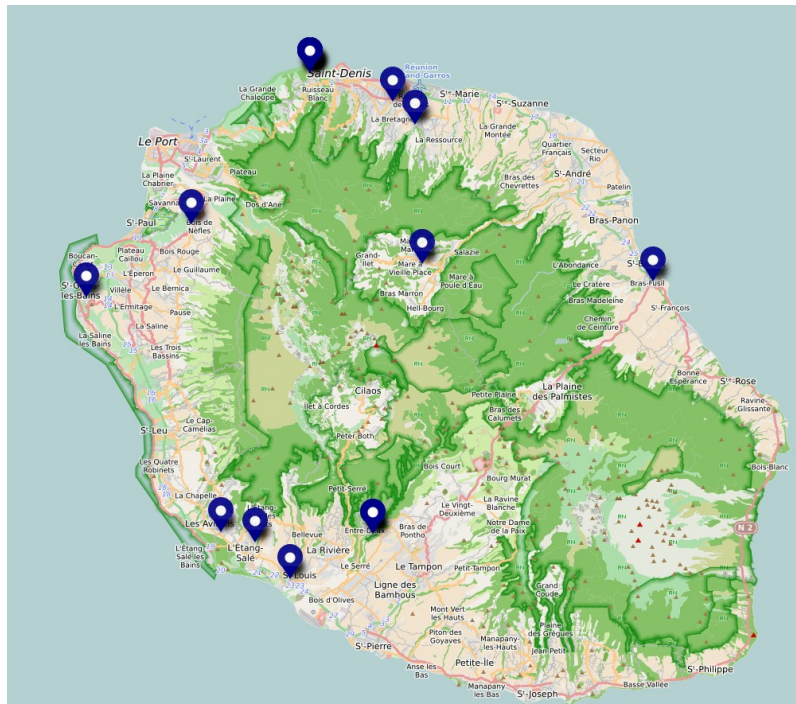
L'appel à projets

Objectif : proposer des actions qui visent à développer la culture du risque à La Réunion en s'appuyant sur des initiatives locales
3 grands axes :

- Développer la culture sur les risques naturels et technologiques
- Se préparer à la survenance d'une catastrophe
- Développer la résilience collective aux catastrophes

Retour sur l'édition 2022

17 projets
25 actions
12 porteurs de projets
Près de 5 000 personnes
sensibilisées
Proposition d'un lauréat



PIROI
cité de la Réunion
Jeudi 13 octobre
9h - 18h
→ Entrée gratuite
sur inscription
Théâtre Vladimir Canter
Université de la Réunion
Campus du Moufia





**Avoir les bons réflexes
PEUT SAUVER DES VIES.**

**AYONS
LES BONS
RÉFLEXES**
georisques.gouv.fr



<https://www.ecologie.gouv.fr/appel-projet-journee-nationale-resilience>

Bilan des projets du « mois de la résilience à La Réunion »



PRESENTATION

Mardi 29 novembre 2022



PROJETS DU MOIS DE LA RÉSILIENCE À LA RÉUNION

1 – Conférence sur la réduction des risques de catastrophes

Organisation d'une conférence sur la réduction des risques de catastrophes à destination du grand public.

- Journée internationale de la réduction des risques de catastrophes : 13 octobre
- Thématique : Analyser les solutions qui pourraient permettre d'améliorer l'accès aux systèmes d'alerte et d'information au bénéfice des populations
- 170 inscriptions et **90 participations**

PROJETS DU MOIS DE LA RÉSILIENCE À LA RÉUNION

2 – Formation « Milieu inondé et gestes qui sauvent » grand-public

Organisation de formation « Milieu inondé et gestes qui sauvent » à destination du grand-public

- Objectif : apprendre à lire la rivière, se déplacer dans la rivière et porter assistance à une personne en danger
- 3 journées (12, 13 & 14/10)
- **43 participants** dont 22 jeunes



PROJETS DU MOIS DE LA RÉSILIENCE À LA RÉUNION

3 – Formation d'animateur au conte « L'île aux mille dangers »

Formation d'animateurs de la CRf au conte « L'île aux mille dangers »

- Objectif : former de nouveaux bénévoles à l'animation du conte « L'île aux mille dangers »
- 2 journées (17 & 18/10)
- **3 nouveaux bénévoles**



PROJETS DU MOIS DE LA RÉSILIENCE À LA RÉUNION

4 – Village de prévention à la réduction des risques de catastrophes

Animation d'un village de prévention aux risques de catastrophes à l'arrivée du Grand Raid

- Objectif : sensibiliser la population réunionnaise ainsi que les touristes aux risques de catastrophes
- 3 journées (21, 22 & 23/10)
- Participation de la Préfecture et la DEAL sur le stand
- **20 bénévoles mobilisés**
- **509 personnes sensibilisées dont 265 jeunes**



PROJETS DU MOIS DE LA RÉSILIENCE À LA RÉUNION

5 – Projet pédagogique « Milieu inondé et gestes qui sauvent »

Organisation de la formation « Milieu inondé et gestes qui sauvent » auprès des élèves de cycles 4 & 5 (collèges et lycées)

- Objectif : éduquer les jeunes de cycles 4 & 5 au risque d'inondation
- 3 journées (24, 25 & 27/10)
- **83 personnes formées dont 78 jeunes**



PROJETS DU MOIS DE LA RÉSILIENCE À LA RÉUNION

6 – Campagne de prévention en vue de la saison cyclonique 2023

Organisation d'une campagne de prévention auprès de la population réunionnaise au vu de la saison cyclonique 2023


- Objectif : diffuser les bons comportements/messages à la population réunionnaise
- En lien avec la Préfecture et la DEAL
- Actuellement en cours



INFORMATION

LA SAISON CYCLONIQUE COMMENCE !

La saison cyclonique 2022-2023 a débuté dans l'océan Indien ! Elle s'étend officiellement du 15 novembre au 15 avril à La Réunion. Restez prudents et tenez-vous informés.



CYCLONE ET RISQUE D'INONDATION

Un cyclone peut engendrer des précipitations importantes. En cas d'inondation, attention à :

Ne pas franchir les radiers submergés ou les ravines en crue

Couper le gaz et l'électricité si votre maison est menacée

Se tenir informé sur : vigicrues-reunion.fr

Merci

Contact :

piroi.assist-rrc@croix-rouge.fr



Journée nationale de la résilience : résultats de projets du programme RENOVRISK

Les 25 et 26 Oct, le BRGM en partenariat avec le LGSR, a organisé le séminaire de restitution de deux projets de recherche du programme RenovRisk sur les risques naturels et côtiers.

Cet évènement a permis de présenter à un public nombreux et diversifié les résultats de 4 ans de recherche pour mieux comprendre les risques gravitaires et érosifs dans les cirques, ainsi que les effets cycloniques et du changement climatique sur le littoral.

Le programme s'est articulé autour de présentations techniques et de visites de terrain:

- Histoire géologique;
- Panorama des glissements de terrain de Salazie;
- Imagerie d'un glissement de terrain;
- Solutions pour ralentir le glissement de Grand Ilet?
- Suivi du transport solide;
- Applications pour l'aménagement du territoire;
- Projection d'élévation du niveau de la mer autour de La Réunion;
- Quantification des impacts cycloniques sur les stocks sédimentaires et le RTC.



4 ans de R&D
85 personnes sur 2 jours
9000 vues sur réseaux sociaux
2 reportages JT

Les actions académiques labellisées sur le thème des risques naturels majeurs



TOUS RÉSILIENTS
face aux
RISQUES

S'informer, réagir, se protéger



**24
novembre
2022 !**



1. Participation aux Assises Nationales des Risques Naturels – Les 13&14 octobre 2022 - Strasbourg

- ➔ Présentation de l'enseignement dispensé aux élèves de cycle 3 sur les risques naturels majeurs dans la continuité du projet *Paré pas Paré* initié en 2011 par la PIROI
- ➔ Développement d'une méthodologie reproductible à d'autres territoires
- ➔ Enseignement destiné à 34 500 élèves en 2022 et visant 43 000 élèves en 2023



2. Journée d'acculturation sur les risques naturels majeurs aux enseignants cible et relai pour les établissements scolaires – 24 novembre 2022 – St Louis

- ➔ Présentation des **aléas régionaux** (*cyclone, mouvement de terrain, inondation, feux de forêt, volcanisme, tsunami, séisme*) par les partenaires experts aux enseignants référents et relai de l'Education nationale
- ➔ Pouvoir démultiplier les connaissances scientifiques des enseignants sur le terrain et de développer la culture du risque
- ➔ Renforcer les partenariats institutionnels



3. Mémoire des cyclones

- ➔ Sous l'impulsion de la Préfecture, lancement d'un projet pour les élèves de cycle 3 permettant de raviver le travail des mémoires
- ➔ Basé sur le recueil de témoignages, incluant un travail en classe et à la maison, les élèves collectent ainsi les récits de proches ayant vécu un cyclone (parents/grands-parents/oncles...)
- ➔ Partager l'expérience vécue lors de catastrophes et en tirer les enseignements utiles
- ➔ Faire prendre conscience aux élèves des risques locaux auxquels sont exposées les personnes
- ➔ Développer la résilience collective face aux catastrophes

Mémoires de cyclones

*Florilège de documents sur les cyclones
à travers le temps*





CONTACTS



Philippe MESPOULHE – Inspecteur circonscription St Leu – Coordonnateur EDD
philippe.mespoulhe@ac-reunion.fr – 0262 34 70 81



Emmanuel MENARD – Inspecteur Sciences & Vie de La Terre
Emmanuel.menard@ac-reunion.fr – 0262 48 11 69



Philippe CANTET – Conseiller pédagogique départemental Sciences-EDD
philippe.cantet@ac-reunion.fr –



Isabelle FOUQUART – Coordonnatrice académique risques majeurs – Référente Orsec
Isabelle.fouquart@ac-reunion.fr – 0692 88 20 18

Merci de votre attention

Avez-vous des questions ?





**PRÉFET
DE LA RÉGION
RÉUNION**


*Liberté
Égalité
Fraternité*

SÉMINAIRE CYCLONEX

Mercredi 16 novembre 2022


**PRÉFET
DE LA RÉGION
RÉUNION**
*Liberté
Égalité
Fraternité*

CYCLONEX 2022
Les principaux cyclones à La Réunion
depuis 60 ans



L'ONF lutte contre les incendies à La Réunion

Avant

Réunion interservices (Office national des forêts, Préfecture, SDIS, Conseil Départemental, Parc National, Météo France)

Analyse de la teneur en eau et du dessèchement des végétaux (stress hydrique)

Information, sensibilisation du public aux bons gestes et application de la réglementation

Constructions d'ouvrages et entretiens avec le financement du Conseil Départemental : points d'eau (retenues collinaires), pistes d'accès, coupure de combustible

Pendant

Mise en place de patrouilles pour assurer la surveillance, la détection des incendies et le guidage des secours

Premières interventions sur un départ de feu et limitation de sa propagation

Assistance des forces de secours et analyse cartographique

Après

Recherche des causes de l'incendie

Mise en sécurité du site touché

Reconstruction écologique

À La Réunion, la période où les risques de feux de forêts sont les plus accrus est lors de la saison sèche, soit de septembre à décembre. La vigilance doit être doublée pendant cette période.

9 feux sur 10 sont d'origine humaine : volontaires ou involontaires.

Le Maïdo est une zone particulièrement touchée par les incendies. En 2011, 2 800 hectares de végétations et 200 hectares en novembre 2021 sont partis en fumée.

Les incendies marquent durablement le paysage, aggravent les phénomènes d'érosion et la prolifération des espèces exotiques envahissantes.

AYONS LES BONS REFLEXES !

« Ce que la nature met des années à construire, le feu peut le détruire en quelques instants ... »



Direction régionale La Réunion
Boulevard de La Providence
97400 Saint-Denis Cedex

Service communication - Septembre 2022



onf.fr ONF Réunion



Les bons gestes à avoir

A la maison



Débroussailler
régulièrement



Ne pas incinérer
de déchets



Ne pas entreposer et jeter
les déchets dans la nature

En forêt



Utiliser uniquement
les places à feux



Prévoir une réserve
d'eau près des foyers



Arroser les braises
avant votre départ



Doubler de vigilance
en cas de vent



Ne pas jeter de
mégots par terre



Ne pas se garer devant
les pistes DFCI
(Défense des forêts contre les incendies)

Conduite à tenir en cas d'incendie de forêt

Extinction

- ✓ J'essaie d'éteindre le feu uniquement s'il est naissant et de faible intensité, avec de la terre, du sable ou de l'eau.

Alerte

- ✓ Je préviens les secours (☎18 ou 112) et les forces de l'ordre (☎17).
- ✓ Je donne la localisation précise de l'incendie.

Mise en sécurité

- ✓ Je m'éloigne de la zone incendiée et me met en sécurité.
- ✓ J'emprunte les voies et chemins de dégagement.
- ✓ Je me réfugie dans les espaces dépourvus de végétation.
- ✓ En cas de fumées importantes, je respire près du sol à travers un vêtement mouillé.
- ✓ J'écoute les informations des autorités.

A savoir



Le feu peut en apparence être éteint, en surface, mais progresser en sous-sol (2 à 3 m de profondeur) et ressortir plusieurs mètres plus loin. On appelle cela le feu d'Avoune.

Les pompiers peuvent prendre deux à trois mois à éteindre un feu en sous-sol.



Allumer un feu à moins de 200m d'un espace boisé est passible d'une amende de 135 €. (article R 163-2 du code forestier)

Tout incendie volontaire ou involontaire est passible de lourdes amendes et peines de prison.

Plus de 150 enfants et adolescents sensibilisés aux risques de feux de forêt ! 🧒🧒🔥

♻️ A l'occasion de la Semaine européenne du développement durable (SEDD), l'ONF et ses partenaires ont proposé, vendredi matin, des ateliers ludiques de prévention, démonstration et sensibilisation à la défense des forêts contre les incendies, à quatre classes de CM1 et CM2 de L'Etang-Salé.

🇫🇷 Le [SDIS 974](#) s'est joint à nous pour réaliser une démonstration d'intervention sur un incendie avec le... [Voir plus](#)





[*Action de sensibilisation "feux de forêts" avec l'ONF et ses partenaires*]

Semaine Européenne de Développement Durable 2022

▶ La collectivité municipale est sensible à l'action organisée par l'ONF et ses partenaires dans le cadre de cette semaine européenne du développement durable sous la thématique de sensibilisation à la défense des feux de forêt contre les incendies.

👉 C'est bien évidemment à travers ces partenariats que nous souhaitons durables ; qui plus est associés à une sensibilisation dès le plus jeune âge ; que nous participons à notre échelle à cette action, notamment en matière de protection et de prévention / sensibilisation de notre si belle forêt.

▶ Ce partenariat répond à une volonté et un engagement fort entre l'ONF, la commune et l'Éducation Nationale ; et vise à sensibiliser cette future génération actrice et respectueuse de son territoire.

▶ Mathieu HOARAU, maire de L'Étang Salé félicite tous les partenaires pour l'organisation de cette action de sensibilisation.

Merci à Johnny LEPELIER, conseiller municipal pour sa collaboration.





Forum Grand Public Stratégie de gestion intégrée du trait de cote du TCO 7 et 9 décembre 2022



TERRITOIRE
DE LA CÔTE OUEST
SAINT-LEU · TROIS-BASSINS
SAINT-PAUL · LE PORT
LA POSSESSION

Objectifs



- Présenter au public la stratégie intégrée de gestion du trait de cote du TCO validée en Conseil Communautaire du 28/11/2022;
- Ce forum vise aussi à sensibiliser et à partager les connaissances actuelles sur les risques littoraux avec le grand public, en lien avec les acteurs du territoire et pour faire face ensemble aux enjeux de demain.

Où et Quand ?



- **le 7 décembre à partir de 17h dans les bâtiments du Four à chaux à Saint-Leu**
- **le 9 décembre à partir de 16h à l'aquarium de Saint-Gilles-les-bains**

Le programme



- Introduction ;
- Mise en contexte sur les problématiques engendrées par le changement climatique ;
- Présentation du Projet de Territoire du TCO ;
- Planification territoriale (CRTE, PCAET et SCOT) ;
- Enjeux juridiques et cartographie des acteurs de la gestion du trait de côte,
- Gestion du Domaine Public Maritime et des 50 pas géométriques ;
- Stratégie locale de gestion intégrée du trait de côte du TCO ;
- Temps d'échanges avec le public.

Merci aux partenaires qui seront présents...(DEAL, BRGM, ONF, CEDTM & Commune de St-Paul)