

Territoire à Risque Important (TRI) d'inondation de Tampon / Saint-Pierre

Carte de synthèse des aléas

Débordement de cours d'eau








-  Zone en eau permanente
- Probabilité du scénario
 -  Crue de faible probabilité
 -  Crue de moyenne probabilité
 -  Crue de forte probabilité
- Protection
 -  Ouvrage de protection
- Découpage administratif
 -  Limite de TRI
 -  Limite de commune

Planche 2/2

